

Утверждена**Постановление**

(наименование документа об утверждении, включая наименования)

Администрации Партизанского

органов государственной власти или органов местного

городского округа

самоуправления, принявших решение об утверждении схемы

Приморского края

или подписавших соглашение о перераспределении земельных участков)

от *28.03.24*№ *568-ка***Схема расположения земельного участка или земельных участков
на кадастровом плане территории****Условный номер земельного участка**

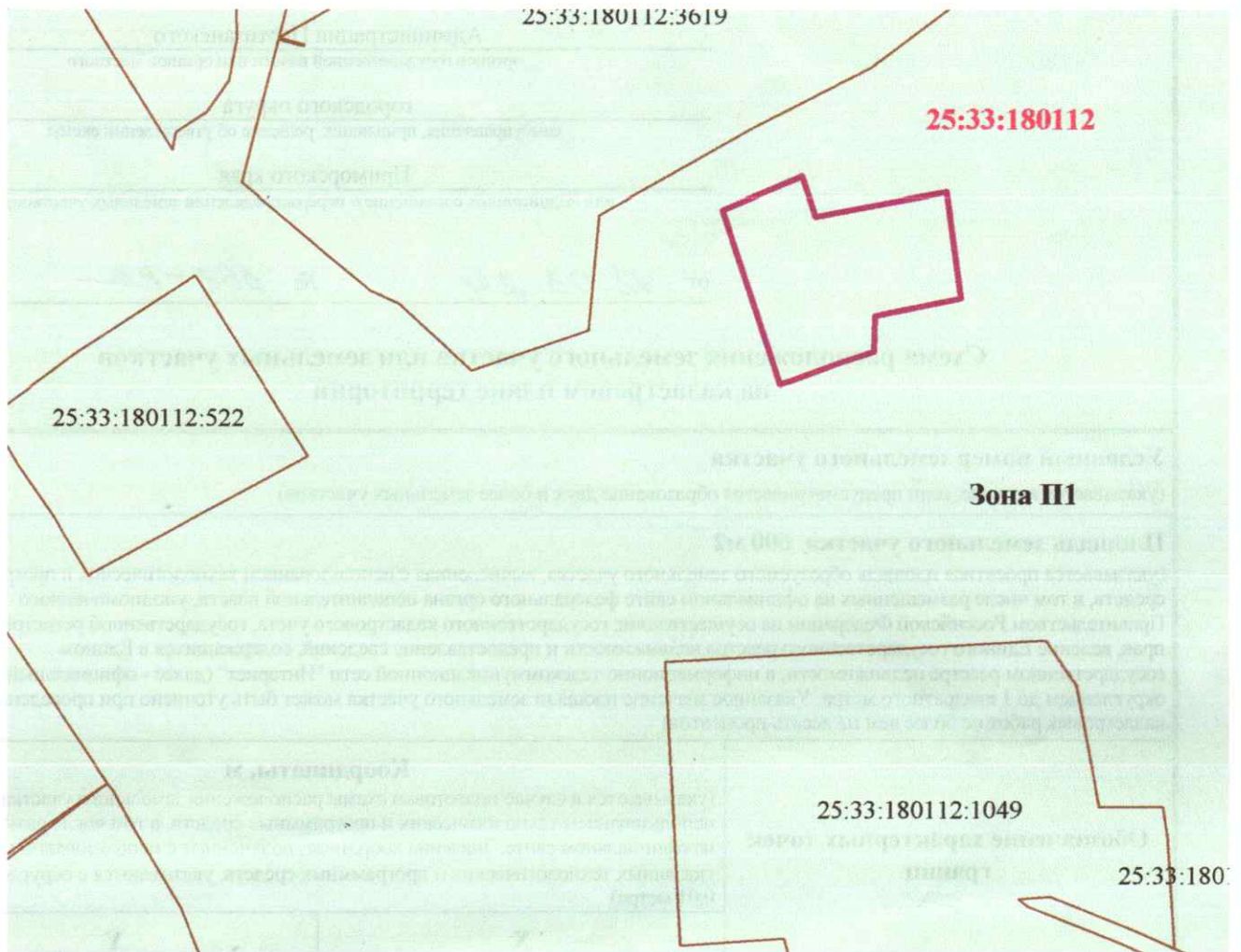
(указывается в случае, если предусматривается образование двух и более земельных участков)

Площадь земельного участка 600 м2

(указывается проектная площадь образуемого земельного участка, вычисленная с использованием технологических и программных средств, в том числе размещенных на официальном сайте федерального органа исполнительной власти, уполномоченного Правительством Российской Федерации на осуществление государственного кадастрового учета, государственной регистрации прав, ведение Единого государственного реестра недвижимости и предоставление сведений, содержащихся в Едином государственном реестре недвижимости, в информационно-телекоммуникационной сети "Интернет" (далее - официальный сайт), с округлением до 1 квадратного метра. Указанное значение площади земельного участка может быть уточнено при проведении кадастровых работ не более чем на десять процентов)








| Обозначение характерных точек границ | Координаты, м | |
|---|--|------------|
| | (указываются в случае подготовки схемы расположения земельного участка с использованием технологических и программных средств, в том числе размещенных на официальном сайте. Значения координат, полученные с использованием указанных технологических и программных средств, указываются с округлением до 0,01 метра) | |
| | X | Y |
| 1 | 2 | 3 |
| 1 | 361484.04 | 2254161.12 |
| 2 | 361508.68 | 2254153.01 |
| 3 | 361513.35 | 2254164.21 |
| 4 | 361507.73 | 2254166.12 |
| 5 | 361511.21 | 2254184.67 |
| 6 | 361496.16 | 2254186.69 |
| 7 | 361493.72 | 2254174.60 |
| 8 | 361488.59 | 2254174.42 |
| 9 | 361486.80 | 2254168.88 |
| 10 | 361484.68 | 2254163.06 |
| 1 | 361484.04 | 2254161.12 |

Адрес (местоположение) Российская Федерация, Приморский край, Партизанский городской округ, г. Партизанск, ул.Партизанская, дом 76/1



Система координат: МСК25, зона 2

Условные обозначения:
Масштаб 1:1000

-  - граница образуемого земельного участка
-  - граница и кадастровый номер земельного участка, стоящего на ГКУ
-  - граница и кадастровый номер здания, сооружения, стоящего на ГКУ
-  - граница кадастрового квартала
-  - контур объекта недвижимости
-  - обозначение кадастрового квартала
-  - обозначение территориальной зоны