

Условный номер земельного участка 25:33:180111:3176:3У2

(указывается в случае, если предусматривается образование двух и более земельных участков)

Площадь земельного участка 600 м²

(указывается проектная площадь образуемого земельного участка, вычисленная с использованием технологических и программных средств, в том числе размещенных на официальном сайте федерального органа исполнительной власти, уполномоченного Правительством Российской Федерации на осуществление государственного кадастрового учета, государственной регистрации прав, ведение Единого государственного реестра недвижимости и предоставление сведений, содержащихся в Едином государственном реестре недвижимости, в информационно-телекоммуникационной сети "Интернет" (далее - официальный сайт), с округлением до 1 квадратного метра. Указанное значение площади земельного участка может быть уточнено при проведении кадастровых работ не более чем на десять процентов)

Обозначение характерных точек границ	Координаты, м	
	(указываются в случае подготовки схемы расположения земельного участка с использованием технологических и программных средств, в том числе размещенных на официальном сайте. Значения координат, полученные с использованием указанных технологических и программных средств, указываются с округлением до 0,01 метра)	
	X	Y
1	2	3
1	360656.67	2251863.17
2	360685.29	2251868.54
3	360684.38	2251901.17
4	360682.63	2251900.94
5	360664.00	2251892.67
6	360661.79	2251891.45
7	360671.36	2251871.61
8	360655.90	2251864.65
1	360656.67	2251863.17

Адрес (местоположение):

:3176:ЗУ1-Местоположение установлено относительно ориентира, расположенного в границах участка. Ориентир жилой дом. Почтовый адрес ориентира: Приморский край, г. Партизанск, г.Партизанск, ул.Постовая, д.11а



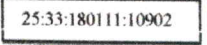



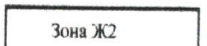

:3176:ЗУ2-Местоположение примерно в 18 метрах по направлению на юго-запад относительно ориентира-здания, расположенного за пределами границ земельного участка. Почтовый адрес ориентира: Российская Федерация, Приморский край, Партизанский городской округ, г.Партизанск, ул.Постовая, д.11а



Система координат: МСК25, зона 2

Условные обозначения:

Масштаб 1:2000

-  - граница образуемого земельного участка, вновь образованная в результате перераспределения
-  - граница и кадастровый номер земельного участка, стоящего на ГКУ
-  - граница и кадастровый номер здания, сооружения, стоящего на ГКУ
-  - граница кадастрового квартала
-  - контур объекта недвижимости
-  - обозначение кадастрового квартала
-  - обозначение территориальной зоны
-  - обозначение исходного земельного участка, прекращающегося существования